






Jednostka ewidencyjna: 140705_4 KOZIENICE – MIASTO
Obręb: 0004 KOZIENICE

Jednostka ewidencyjna: 140705_4 KOZIENICE – MIASTO
Obręb: 0004 KOZIENICE



Inwestor:  Generalna Dyrekcja Dróg Krajowych i Autostrad Odział w Warszawie ul. Wronia 53 00-874 Warszawa		Konsultant:  EKSAMETR Sp. z o.o. ul. 1 Praskiego Pułku WP 17/7 05-075 Warszawa  MILIARIUM Sp. z o.o. ul. 1 Praskiego Pułku WP 17/7 05-075 Warszawa		
Wykonawca:  Balzola Polska Sp. z o.o. al. Jana Pawła II 12 00-124 Warszawa		Jednostka projektowa:  CONE AMG Sp. z o.o. ul. Zasobna 49 lok. 9 04-862 Warszawa		
Nazwa zamierzenia budowlanego: Rozbudowa drogi krajowej nr 48 na odcinku przechodzącej przez m. Kozienice od km 128+678 do km 131+400 w ramach zamierzenia budowlanego pn.: Projekt i rozbudowa drogi krajowej nr 48 od km 128+678 do km 131+400 na odcinku przejście przez m. Kozienice				
Adres obiektu budowlanego: Województwo mazowieckie, powiat kozienicki, gmina Kozienice, miejscowość Kozienice		Stadium: PROJEKT WYKONAWCZY		
Tytuł rysunku: Plan sytuacyjno-wysokościowy układu drogowego		Nr rysunku: 2.2	Skala: 1:500	
		Data: kwiecień 2024		
Nr tomu: TOM 1	Nazwa tomu: PROJEKT DROGOWY			
Stanowisko:	Branża:	Imię i Nazwisko:	Nr uprawnień:	Podpis:
PROJEKTANT	Drogowa	Andrzej Salomon	LUB/0014/POOD/12	
PROJEKTANT		Marcin Zarzycki	MAZ/0352/POOD/07	
SPRAWDZAJĄCY		Mateusz Jaroń	MAZ/0520/PBD/19	
OPRACOWAŁ		Klaudia Grom Krystian Wojtuszkiewicz	-	